










Wanderkarte der Ortsgemeinde Langscheid

| | | |
|---|--|---------|
|  | Bolzplatz | 1,5 km |
|  | Steinkaul | 3,2 km |
|  | Langscheidblick | 2,6 km |
|  | Eidechsenweg | 4,1 km |
|  | Wacholderwanderweg Start: Wacholder-Hütte | 15,8 km |
|  | Dorfmitte: Start der anderen Wege | |
|  | Besonders schöne Aussicht | |

